

# Het Oktoberfest in München: info & plattegrond

De talrijke attracties en feesttenten maken het evenement tot een onvergetelijk spektakel. Graag geven wij je hier de belangrijkste informatie, tips en instructies zodat jouw bezoek aan de “Wiesn” een groot succes wordt.

## Locatie

Het Oktoberfest vindt plaats op de Theresienwiese in München

## Openingstijden van de biertenten

- ✓ Maandag tot en met vrijdag: 10.00 tot 23.30 uur
- ✓ In de weekenden: 09.00 tot 23.30 uur
- ✓ Tafelreserveringen moeten vooraf bij de gastheer of online worden geregeld

## Bagage

- ✓ Maximale bagagegrootte: 20x15x10 centimeter of 3 liter volume
- ✓ Garderobe voor je bagage tegen betaling mogelijk
- ✓ Garderobes aan de ingangen van het terrein

## Feestleiding en gevonden voorwerpen

- ✓ Servicecentrum van de Theresienwiese bevindt zich direct achter de Schottenhamel-feesttent
- ✓ Openingstijden feestleiding: 09.00 tot 22.00 uur
- ✓ Openingstijden gevonden voorwerpen: 13.00 tot 22.00 uur

## Eerste hulp

- ✓ Locaties van de eerste hulp van het Bayerische rodekruis
  - Servicecentrum Theresienwiese
  - Op de Esperantoplatz
  - Aan de noordzijde van de Schaustellerstraße
  - Uitgang OW 4 van de Oidn Wiesn
- ✓ Automaten met eerste hulp spullen:
  - Uitgang Esperantoplatz
  - Bij de familieplek
  - Onder de Bavaria
  - Metrostation Theresienwiese

## Politie

- ✓ Wiesn-wacht en veiligheidspunt voor meisjes en vrouwen in het servicecentrum Theresienwiese
- ✓ Altijd geopend voor bezoekers

## Kinderopvang

- ✓ Meldpunt voor vermissing van kind(eren), verschonings- en voedingsplaatsen in het servicecentrum Theresienwiese.
- ✓ Verschoningsplaatsen, magnetron voor babyvoeding en een parkeerplaats voor je kinderwagen in de Biertuin bij de familieplek.

## Geldautomaten en geld wisselen

- ✓ Geldautomaten van verschillende banken bij alle ingangen van het Oktoberfest
- ✓ Muntrollen voor wisselgeld bij het geldwisselpunt bij de hoofdingang

## Overnachting

- ✓ Wiesn kamp in München Riem
- ✓ Kampeerplek München-Thalkirchen
- ✓ Kampeerplek Nord-West
- ✓ Kampeerplek Langwieder See
- ✓ Kampeerplek München-Obermenzing
- ✓ Omliggende hotels (bijv. Hotel Brack, Boutique Hotel, BOLD Hotel München centrum)
- ✓ Couchsurfing
- ✓ Overnachting via Airbnb

## Aankomst

### Auto:

- ✓ Parkeermogelijkheden op de omliggende parkeerplaatsen buiten München
- ✓ Park+Ride-opties aan tram- en metrostations

### Tram:

- ✓ Lijn S1 tot S8 tot Hackerbrücke

### Metro:

- ✓ Lijn U3 en U6 tot Goetheplatz
- ✓ Lijn U4 of U5 tot Theresienwiese














### Bus:

- ✓ Metrobuslijn 53 tot de bushalte Schwanthalerhöhe
- ✓ Stadsbuslijn 134 tot de bushalte Theresienwiese

Verdere informatie met betrekking tot het Oktoberfest vind je hier:

<https://www.c-and-a.com/be/nl/shop/gids-oktoberfest>

# Plattegrond van het Oktoberfest

-  Trein
-  Tram
-  Metro
-  Bus
-  Taxi
-  Garderobe
-  Geldautomaat
-  Eerste Hulp
-  Rolstoelvriendelijke WC
-  WC
-  Familieplek
-  Post
-  Toegang

