

Das Münchner Oktoberfest: Infos & Lageplan

Die zahlreichen Attraktionen und Festzelte machen das Oktoberfest zu einem einzigartigen Spektakel. Damit dein Besuch auf der Wiesn ein unvergessliches Erlebnis wird, erhältst du hier die wichtigsten Informationen, Tipps und Hinweise.

Veranstaltungsort

Theresienwiese in München

Öffnungszeiten der Bierzelte

- ✓ Montag bis Freitag: 10:00 bis 23:30 Uhr
- ✓ An Wochenenden: 09:00 bis 23:30 Uhr
- ✓ Tischreservierung beim Wirt oder online notwendig

Gepäckbestimmungen und Gepäckaufbewahrung

- ✓ Maximale Gepäckgröße: 20x15x10 Zentimeter bzw. 3 Liter Volumen
- ✓ Gepäckaufbewahrung gegen eine Gebühr möglich
- ✓ Gepäckaufbewahrungsstationen an den Zugängen zum Gelände

Festleitung und Fundbüro

- ✓ Servicezentrum Theresienwiese hinter dem Schottenhamel-Festzelt
- ✓ Öffnungszeiten Festleitung: 09:00 bis 22:00 Uhr
- ✓ Öffnungszeiten Fundbüro: 13:00 bis 22:00 Uhr

Erste Hilfe

- ✓ Notfallstationen des Bayerischen Roten Kreuz:
 - Servicezentrum Theresienwiese
 - Am Esperantoplatz
 - Am nördlichen Ende der Schaustellerstraße
 - Ausgang OW 4 der Oidn Wiesn
- ✓ Automaten mit Erste-Hilfe-Utensilien:
 - Ausgang Esperantoplatz
 - Am Familien-Platzl (Straße 3 Ost)
 - Unterhalb der Bavaria
 - U-Bahnhof Theresienwiese

Polizei

- ✓ Wiesn-Wache und Security Point für Mädchen und Frauen im Servicezentrum Theresienwiese
- ✓ Durchgehend geöffnet

Kinderbetreuung

- ✓ Kinderfundstelle des Bayerischen Roten Kreuz sowie Wickel- und Stillplätze im Servicezentrum Theresienwiese
- ✓ Wickelraum, Mikrowelle für Babynahrung und Kinderwagenparkhaus im Biergarten am Familien-Platzl

Geldautomaten und Geldwechsel

- ✓ Geldautomaten verschiedener Banken an allen Eingängen des Oktoberfestes
- ✓ Münzrollen für Wechselgeld für Wiesn-Betriebe an der Geldwechselstelle am Haupteingang

Übernachtung

- ✓ Wiesn-Camp in München Riem
- ✓ Campingplatz München-Thalkirchen
- ✓ Campingplatz München-Obermenzing
- ✓ Campingplatz Nord-West
- ✓ Campingplatz Langwieder See
- ✓ Umliegende Hotels und Ferienhäuser/-wohnungen
- ✓ Couchsurfing
- ✓ Unterkünfte über Airbnb

Anreise

Auto:

- ✓ Parkmöglichkeiten auf umliegenden Parkplätzen außerhalb Münchens
- ✓ Park + Ride Anlagen in der Nähe von U- und S-Bahn-Stationen

S-Bahn:

- ✓ Linie S1 bis S8 bis zur Hackerbrücke

U-Bahn:














- ✓ Linie U3 und U6 bis zum Goetheplatz
- ✓ Linie U4 oder U5 bis zur Theresienwiese

Bus:

- ✓ MetroBus-Linie 53 bis zur Haltestelle Schwanthalerhöhe
- ✓ StadtBus-Linie 134 bis zur Haltestelle Theresienhöhe

Weitere Informationen zum Oktoberfest findest du unter
<https://www.c-and-a.com/at/de/shop/oktoberfest-ratgeber>

Lageplan des Oktoberfestes

-  Zug
-  S-Bahn
-  U-Bahn
-  Bus
-  Taxi
-  Gepäckaufbewahrung
-  Geldautomat
-  Sanitätstation
-  Behindertengerechtes WC
-  WC
-  Familienplatz
-  Post
-  Zugang

